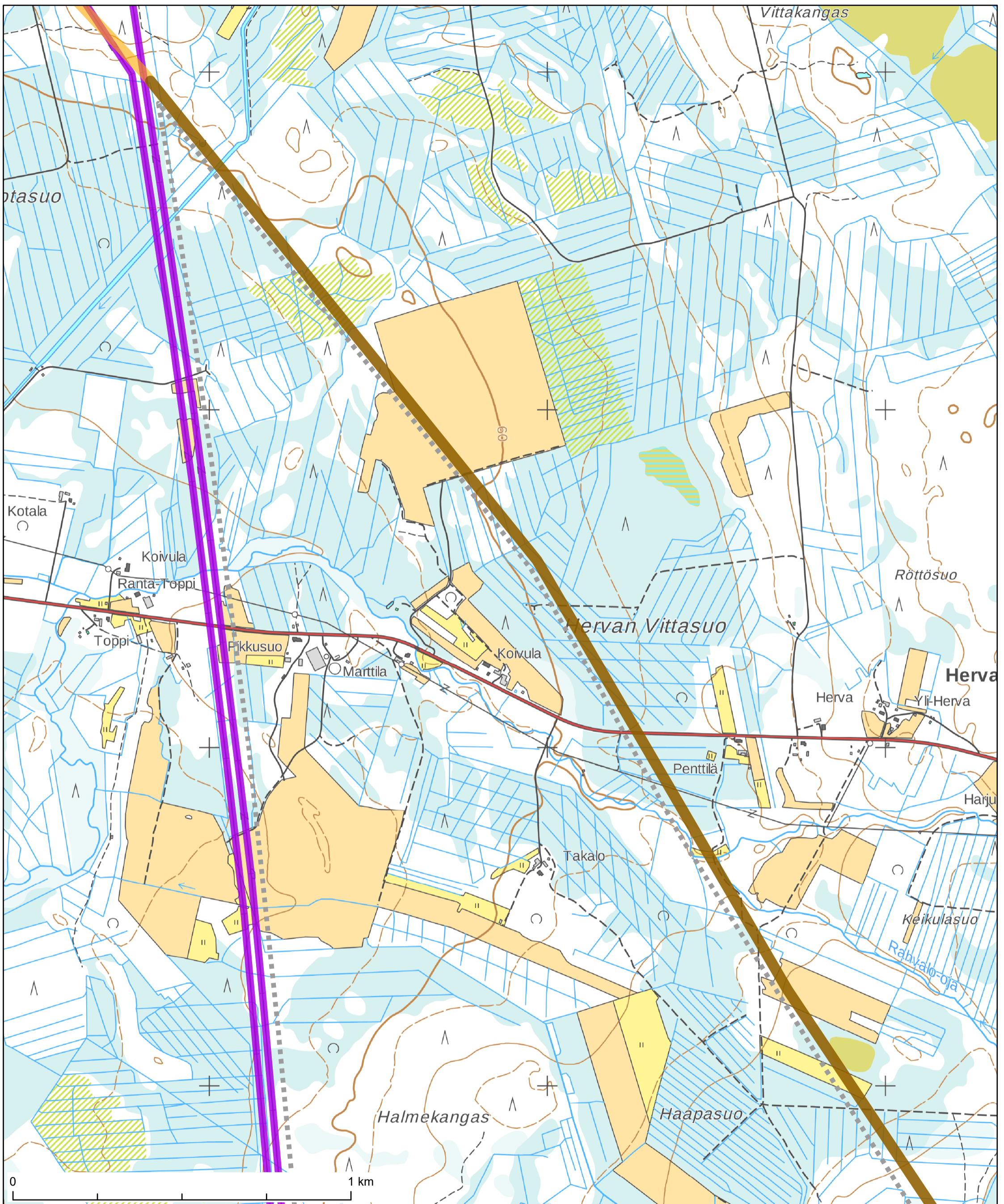
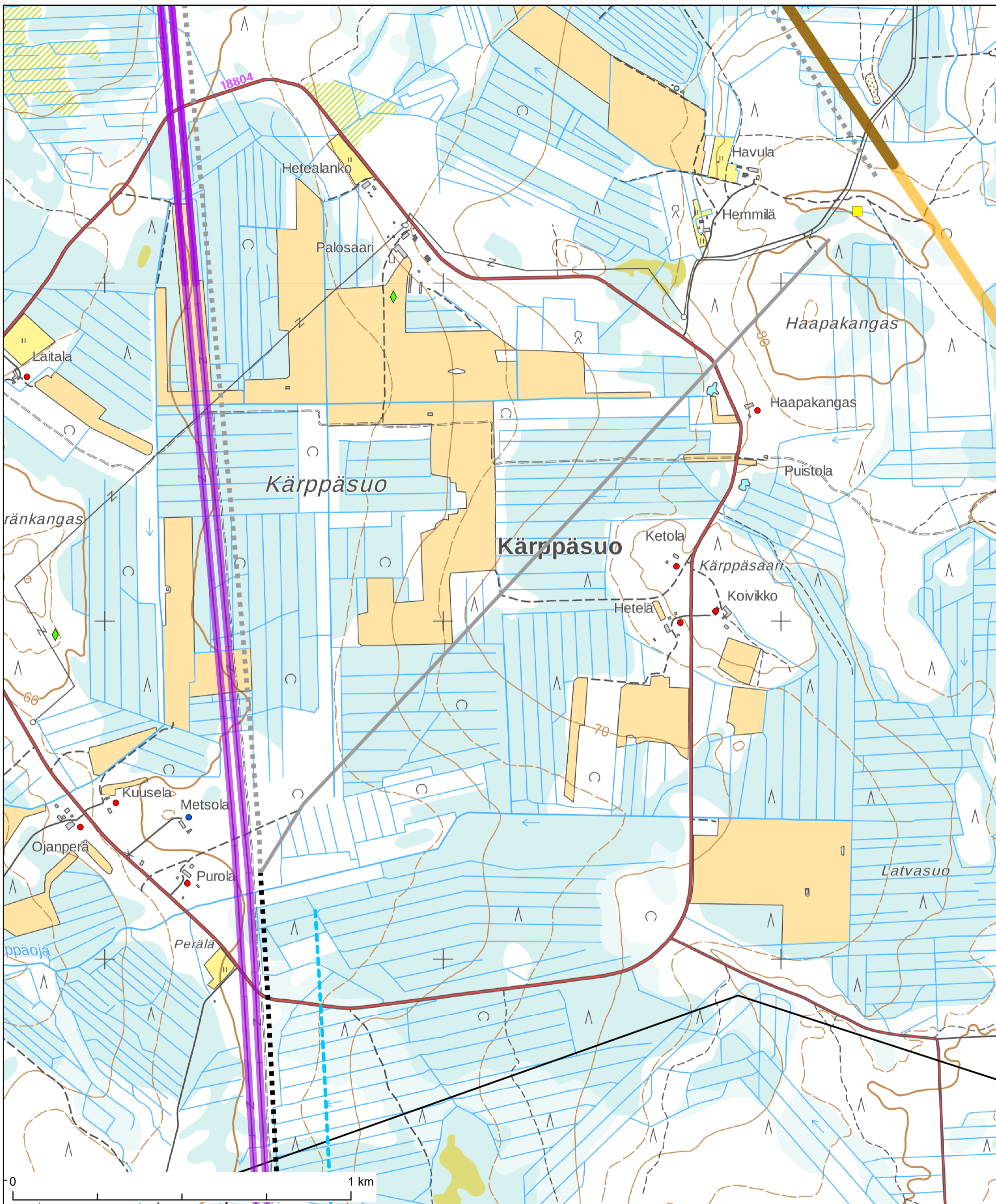


Karttalehtijako
 Hankealue

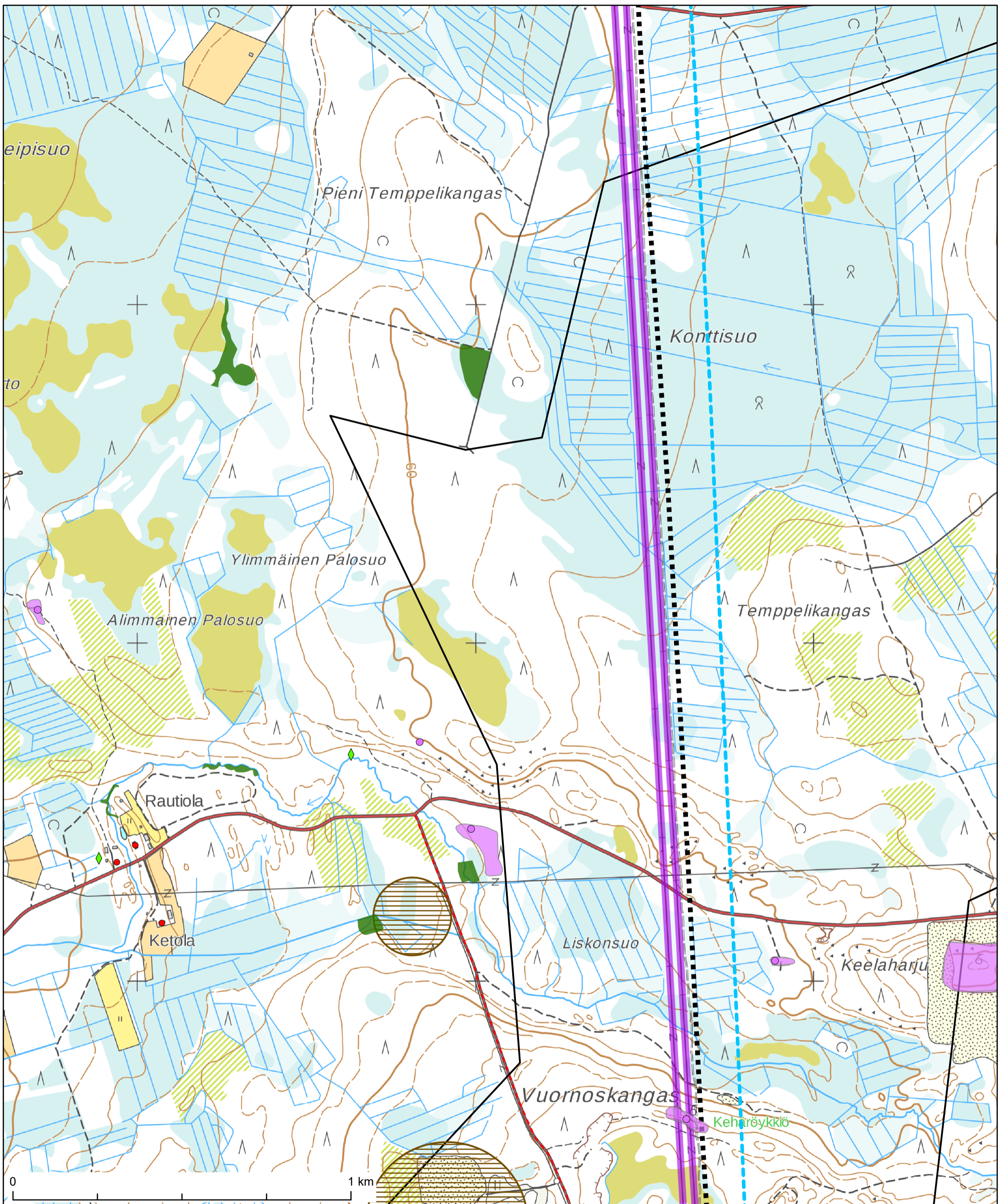


- Alavaihtoehto 2
- Fingrid uusi, yhteinen osuus
- Uusi Fingrid 400 kV + 110 kV voimajohto
- Fingrid, 400 kV

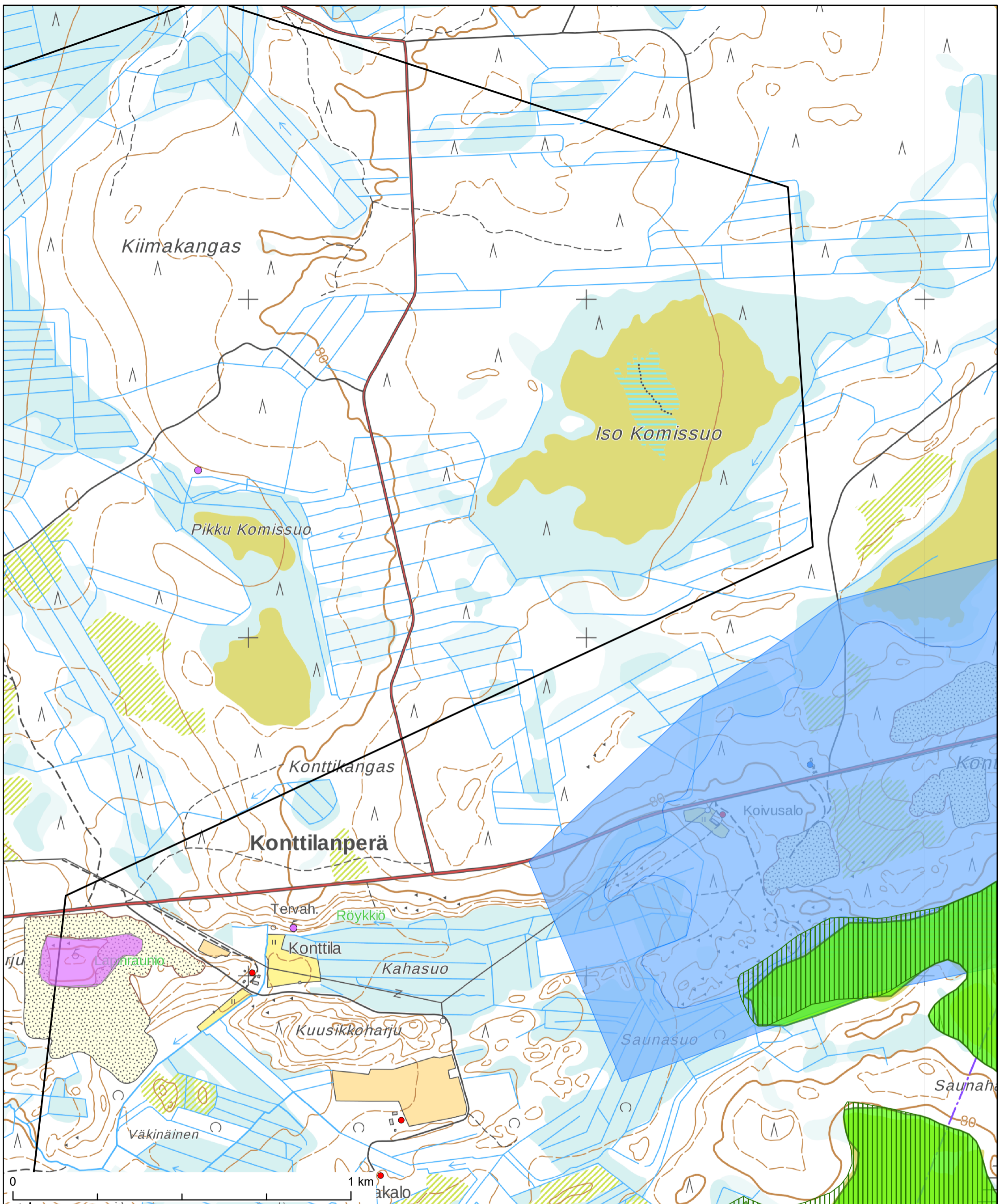












- Hankealue
- SVE1
- Alavaihtoeto 1
- Alavaihtoeto 2
- Fingrid uusi, yhteinen osuus
- Uusi Fingrid 400 kV + 110 kV voimajohto

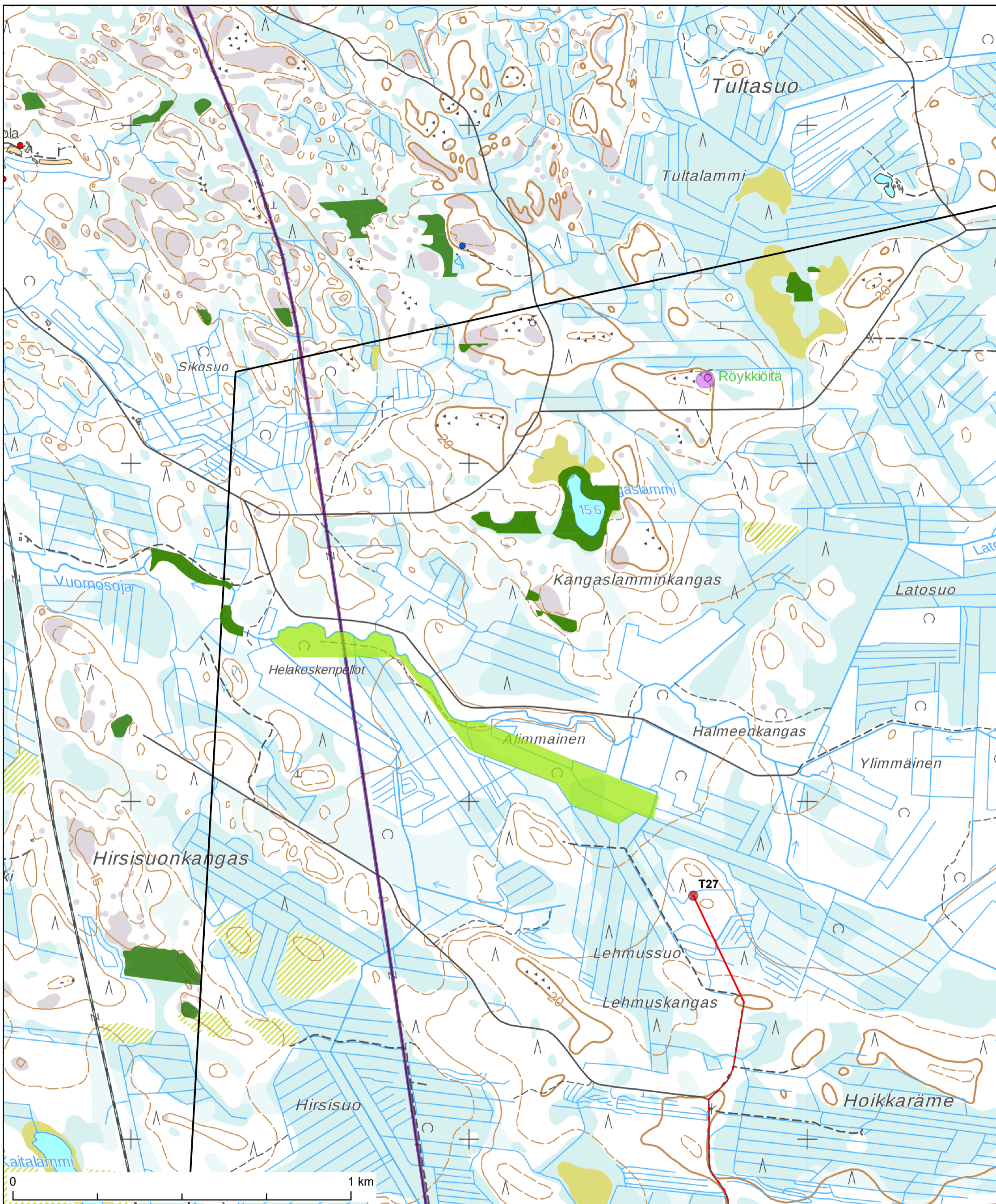
- Fingrid, 400 kV
- Uhanalaisrekisteri, ELY
- Kelkkareitti
- Lomarakenus
- Asuinrakennus














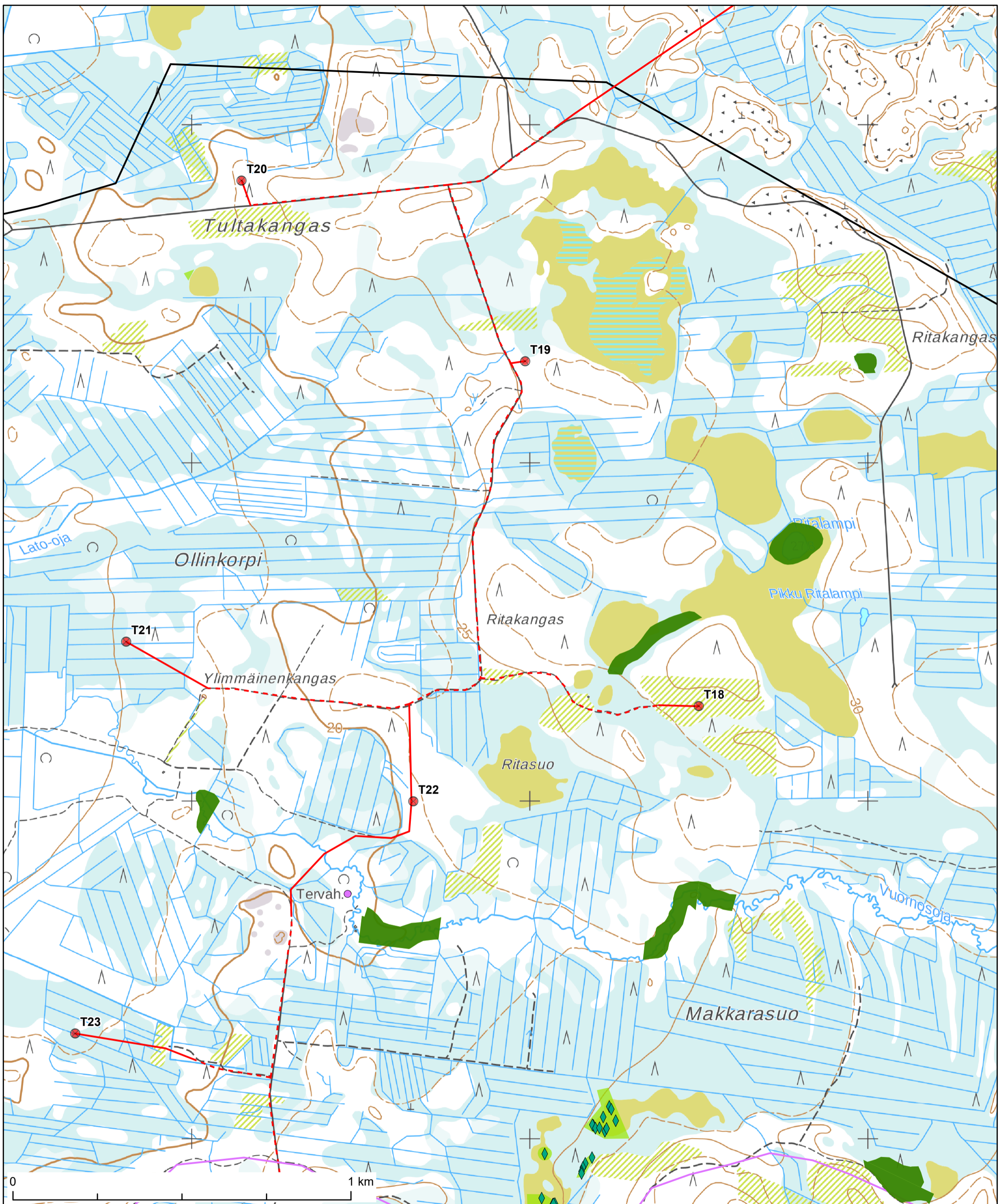
- | | | |
|-------------------|----------------------------|----------------------|
| Hankealue | Uhanalaisrekisteri, ELY | Kelkkareitti |
| Kunnostettava tie | Metsälakikohde | Maa-ainestenottoalue |
| SVE1 | Muinaisjäännöskohde, piste | Asuinrakennus |
| Fingrid, 400 kV | Muinaisjäännös, alue | |



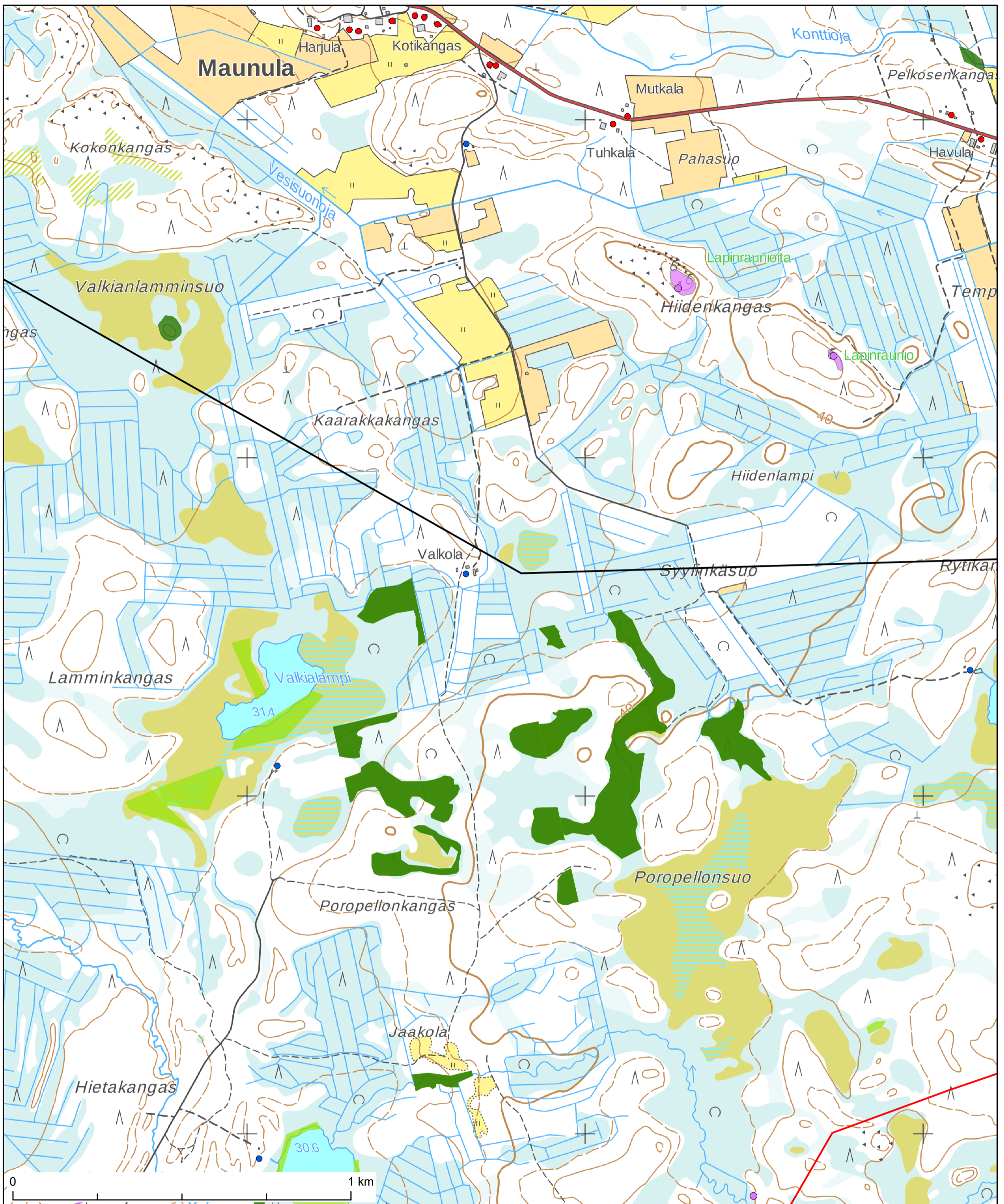
- | | |
|---|---|
|  Hankealue |  Muinaisjännöskohde, piste |
|  Uusi Fingrid 400 kV + 110 kV voimajohto |  Muinaisajännös, alue |
|  Natura 2000 -alue |  Lomarakennus |
|  Luonnonsuojeluohjelma-alue |  Asuinrakennus |
|  Pohjavesialue |  Oijärvi, paliskunta |



- | | |
|--|--|
|  Hankealue |  Luonnon monimuotoisuuden kannalta arvokas kohde, LUO |
|  VE1 tuulivoimala |  Muinaisjäännöskohde, piste |
|  Kunnostettava tie |  Muinaisjäännös, alue |
|  Uusi tie |  Lomarakennus |
|  Fingrid, 110 kV |  Asuinrakennus |
|  Metsälakikohde | |

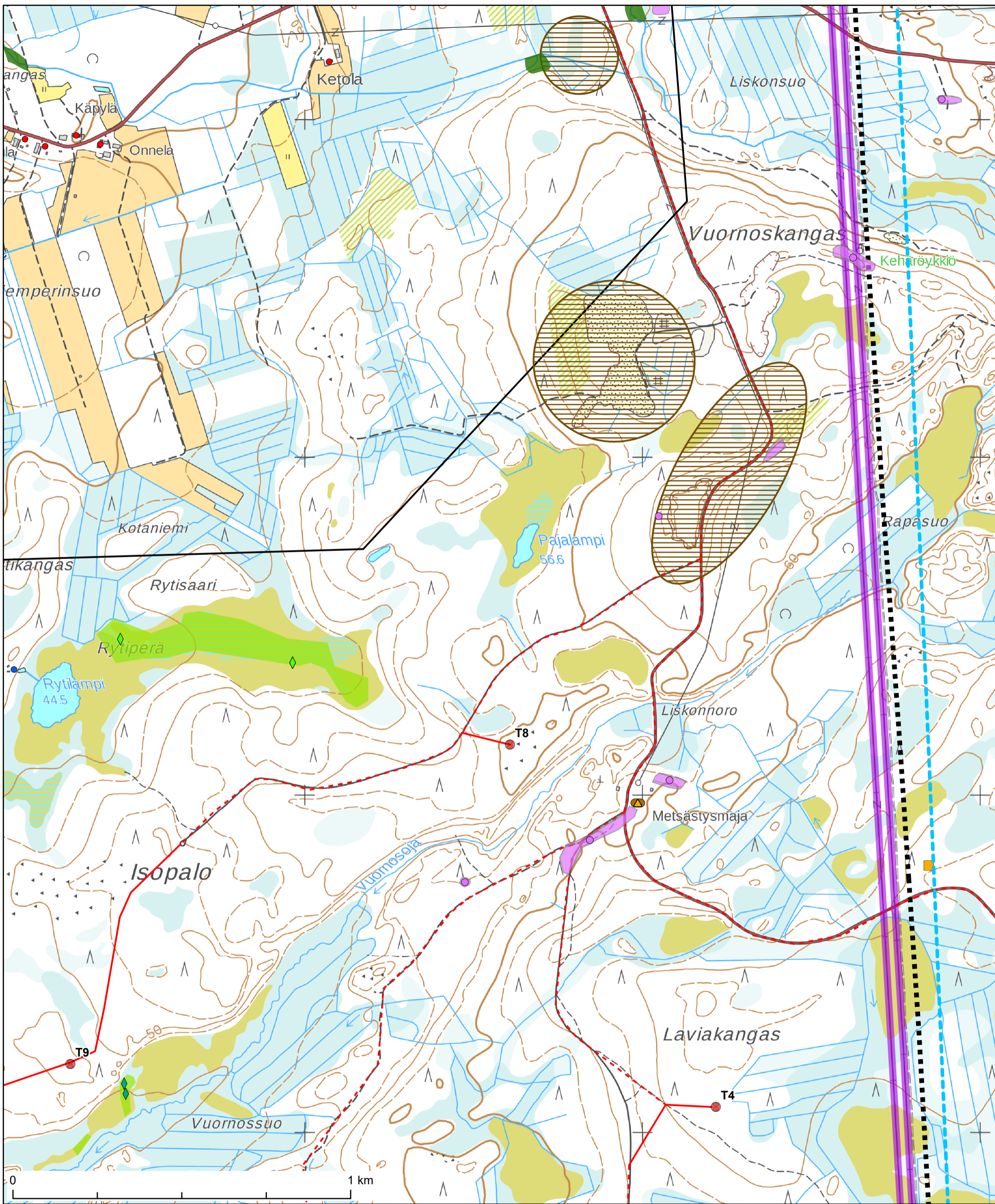


- | | |
|----------------------------|--|
| Hankealue | Metsälakikohde |
| VE1 tuulivoimala | Luonnon monimuotoisuuden kannalta arvokas kohde, LUO |
| Kunnostettava tie | Muinaisjäännöskohde, piste |
| Uusi tie | Muinaisjäännöskohde, viiva |
| Uhanalaiset lajit, Ramboll | |

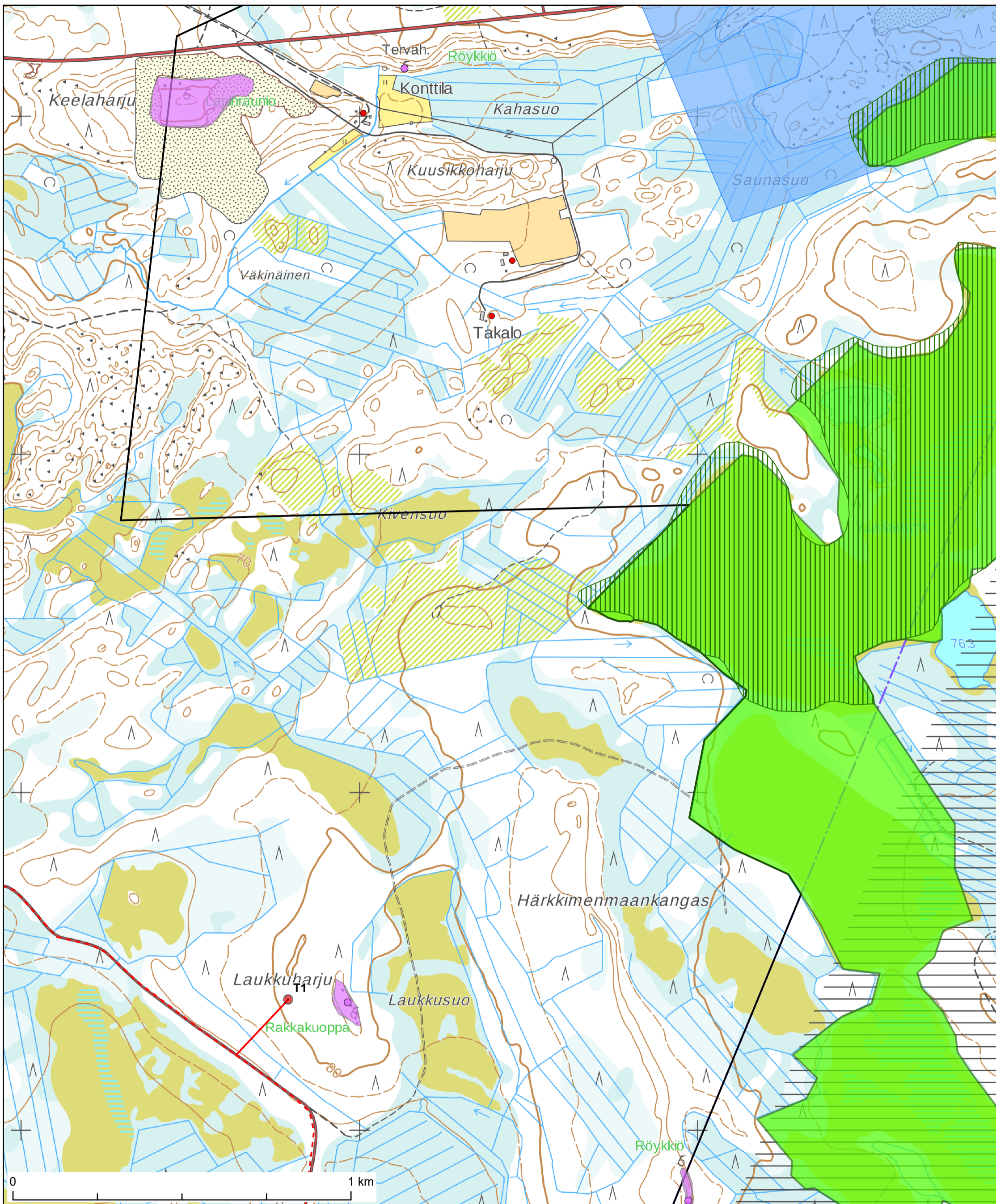


- Hankealue
- Uusi tie
- Metsälakikohde
- Luonnon monimuotoisuuden kannalta arvokas kohde, LUO
- Muinaisjäännekohte, piste

- Muinaisjäännekohte, viiva
- Muinaisajäänne, alue
- Lomarakenus
- Asuinrakennus














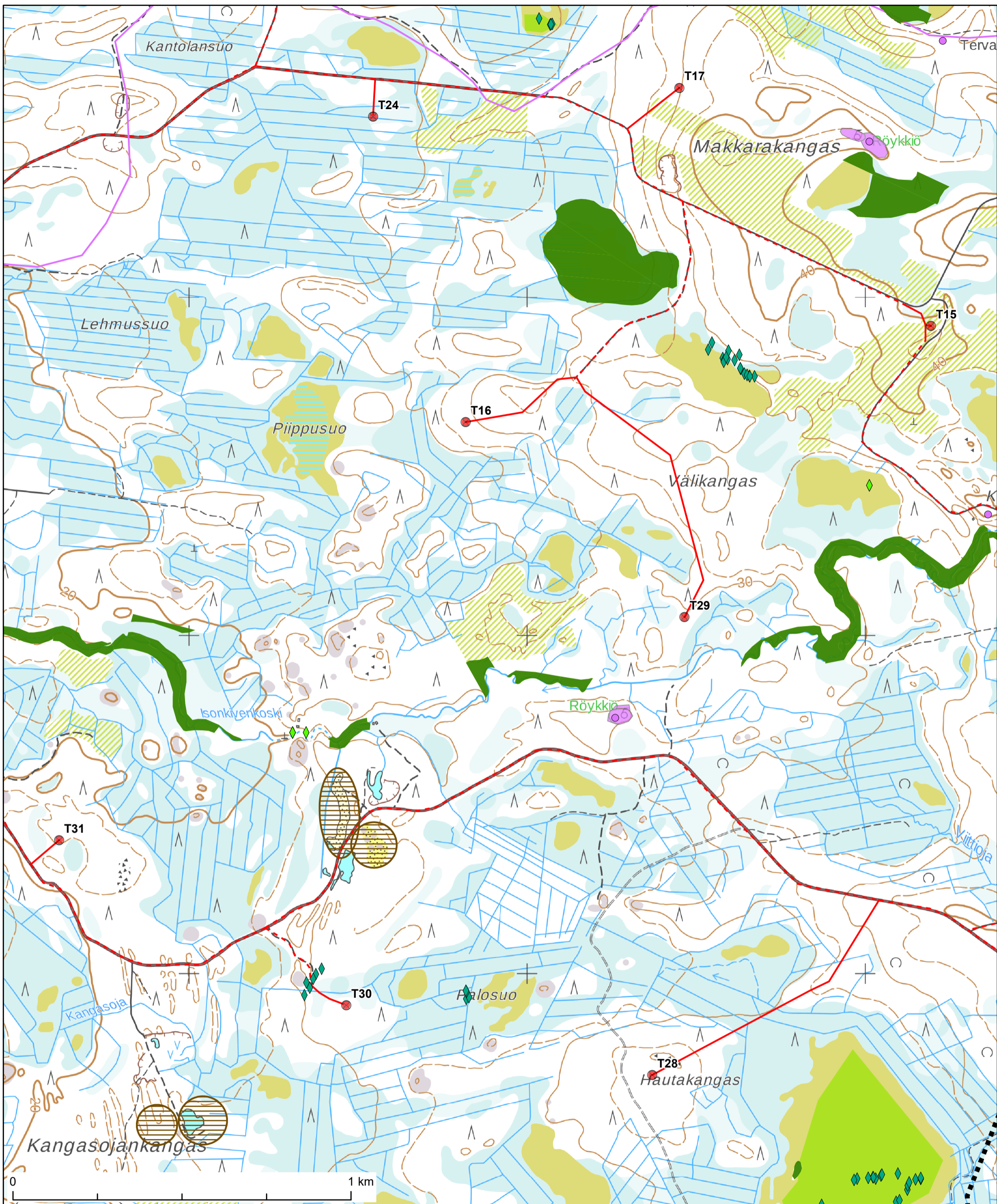
- | | |
|----------------------------|--|
| Hankealue | Luonnon monimuotoisuuden kannalta arvokas kohde, LUO |
| VE1 tuulivoimala | Maakunnallisesti arvokas rakennuskulttuurikohde |
| Kunnostettava tie | Muinaisjäännöskohde, piste |
| Uusi tie | Muinaisjäännös, alue |
| SVE1 sähköasema | Kelkkareitti |
| SVE1 | Maa-ainestenottoalue |
| Fingrid, 400 kV | Metsästysmaja |
| Uhanalaisrekisteri, ELY | Lomarakennus |
| Uhanalaiset lajit, Ramboll | Asuinrakennus |
| Metsälakikohde | |



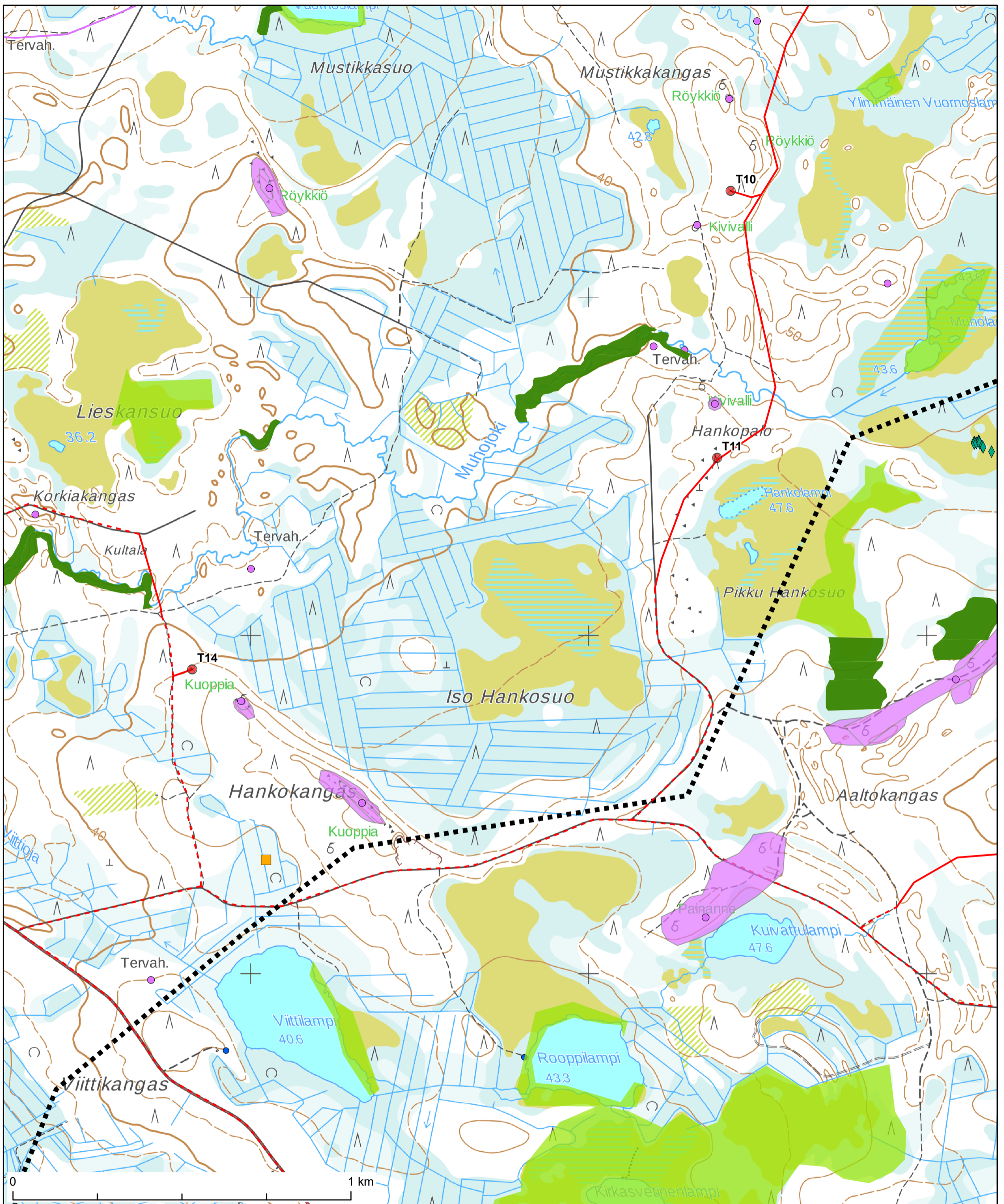
- | | |
|----------------------------|----------------------------|
| Hankealue | Pohjavesialue |
| VE1 tuulivoimala | Muinaisjäännöskohde, piste |
| Kunnostettava tie | Muinaisajännös, alue |
| Uusi tie | Asuinrakennus |
| Natura 2000 -alue | Oijärvi, paliskunta |
| Luonnonsuojeluohjelma-alue | |



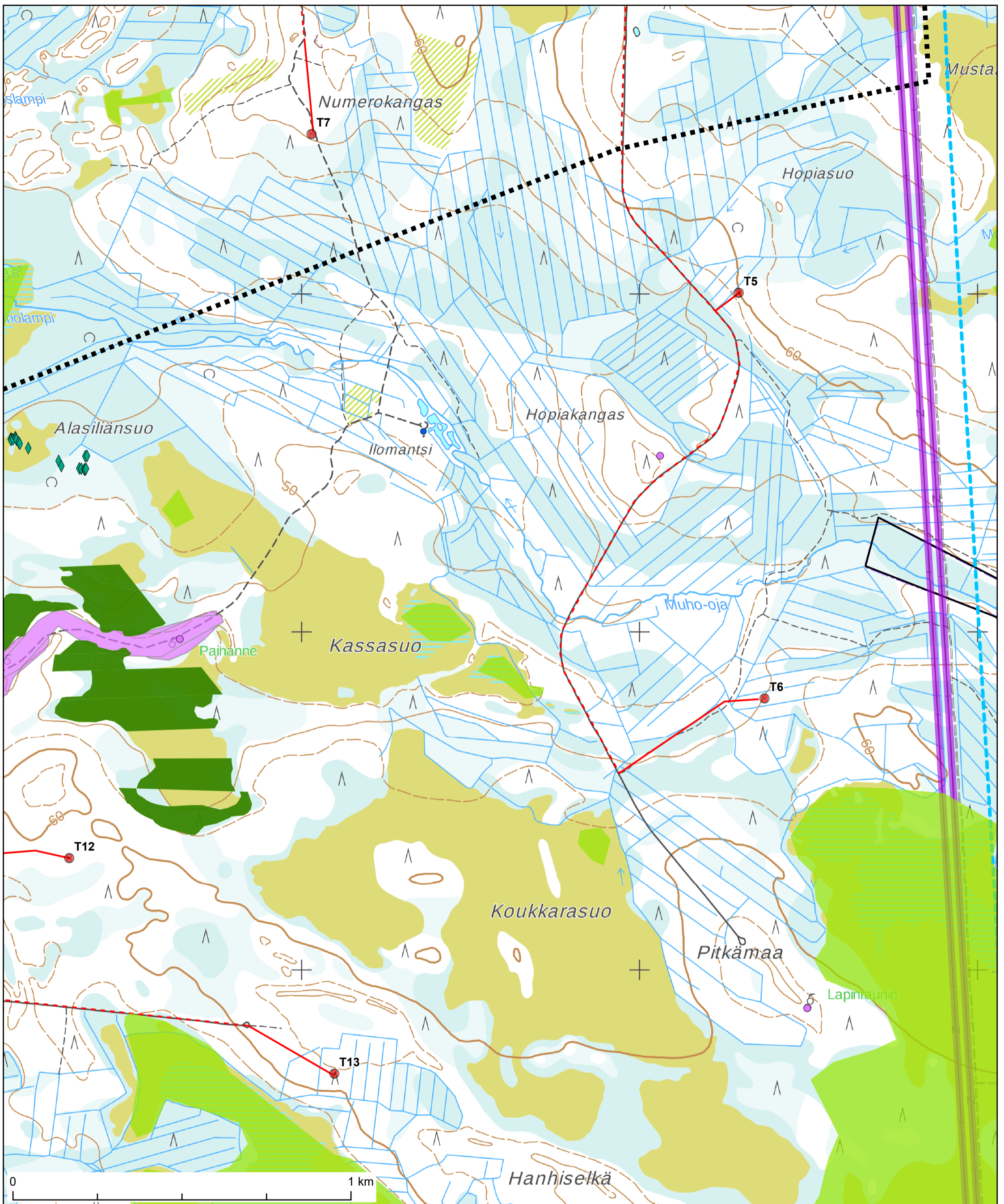
- | | |
|--|--|
|  Hankealue |  Luonnon monimuotoisuuden kannalta arvokas kohde, LUO |
|  VE1 tuulivoimala |  Pohjavesialue |
|  Kunnostettava tie |  Muinaisjäännöskohde, viiva |
|  Uusi tie |  Maa-ainestenottoalue |
|  Fingrid, 110 kV |  Lomarakennus |
|  Metsälakikohde | |
















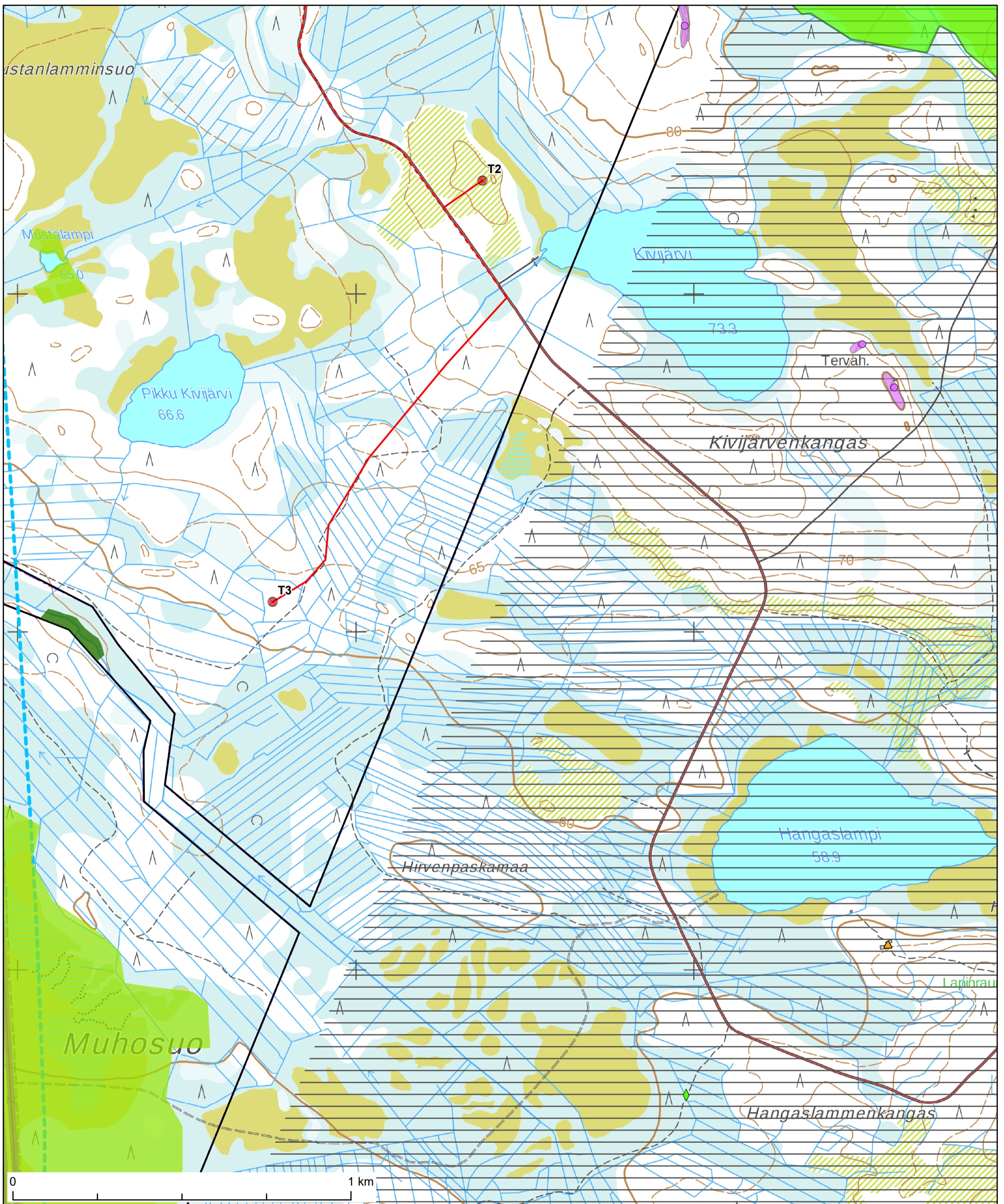
- | | | | |
|--|----------------------------|--|--|
| | Hankealue | | Metsälakikohde |
| | VE1 tuulivoimala | | Luonnon monimuotoisuuden kannalta arvokas kohde, LUO |
| | Kunnostettava tie | | Muinaisjäännöskohde, piste |
| | Uusi tie | | Muinaisjäännöskohde, viiva |
| | SVE1 | | Muinaisjäännös, alue |
| | Uhanalaisrekisteri, ELY | | Maa-ainestenottoalue |
| | Uhanalaiset lajit, Ramboll | | |



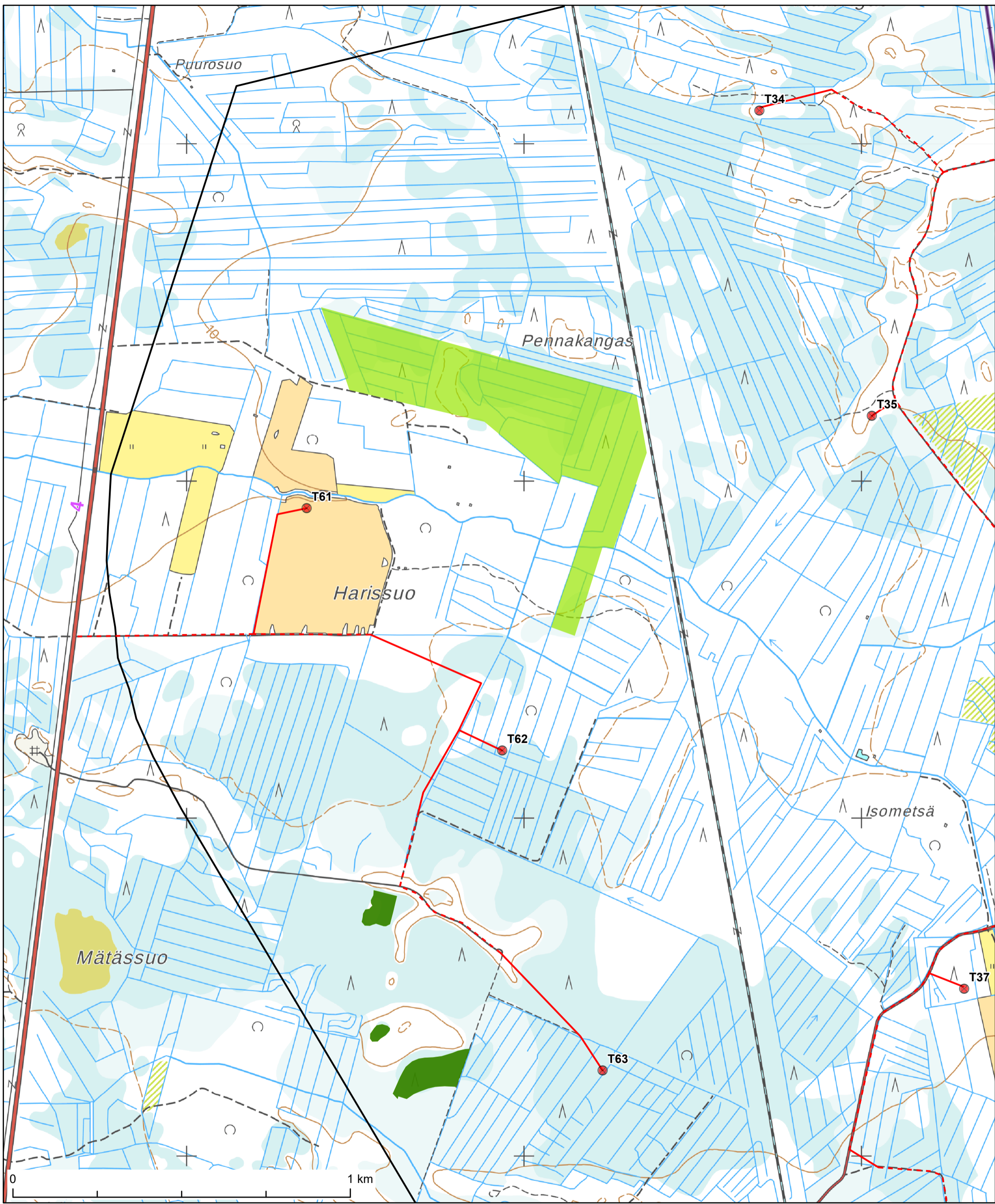
- | | |
|----------------------------|--|
| Hankealue | Metsälakikohde |
| VE1 tuulivoimala | Luonnon monimuotoisuuden kannalta arvokas kohde, LUO |
| Kunnostettava tie | Muinaisjäännöskohde, piste |
| Uusi tie | Muinaisjäännöskohde, viiva |
| SVE1 sähköasema | Muinaisjäännös, alue |
| SVE1 | Lomarakennus |
| Uhanalaiset lajit, Ramboll | |



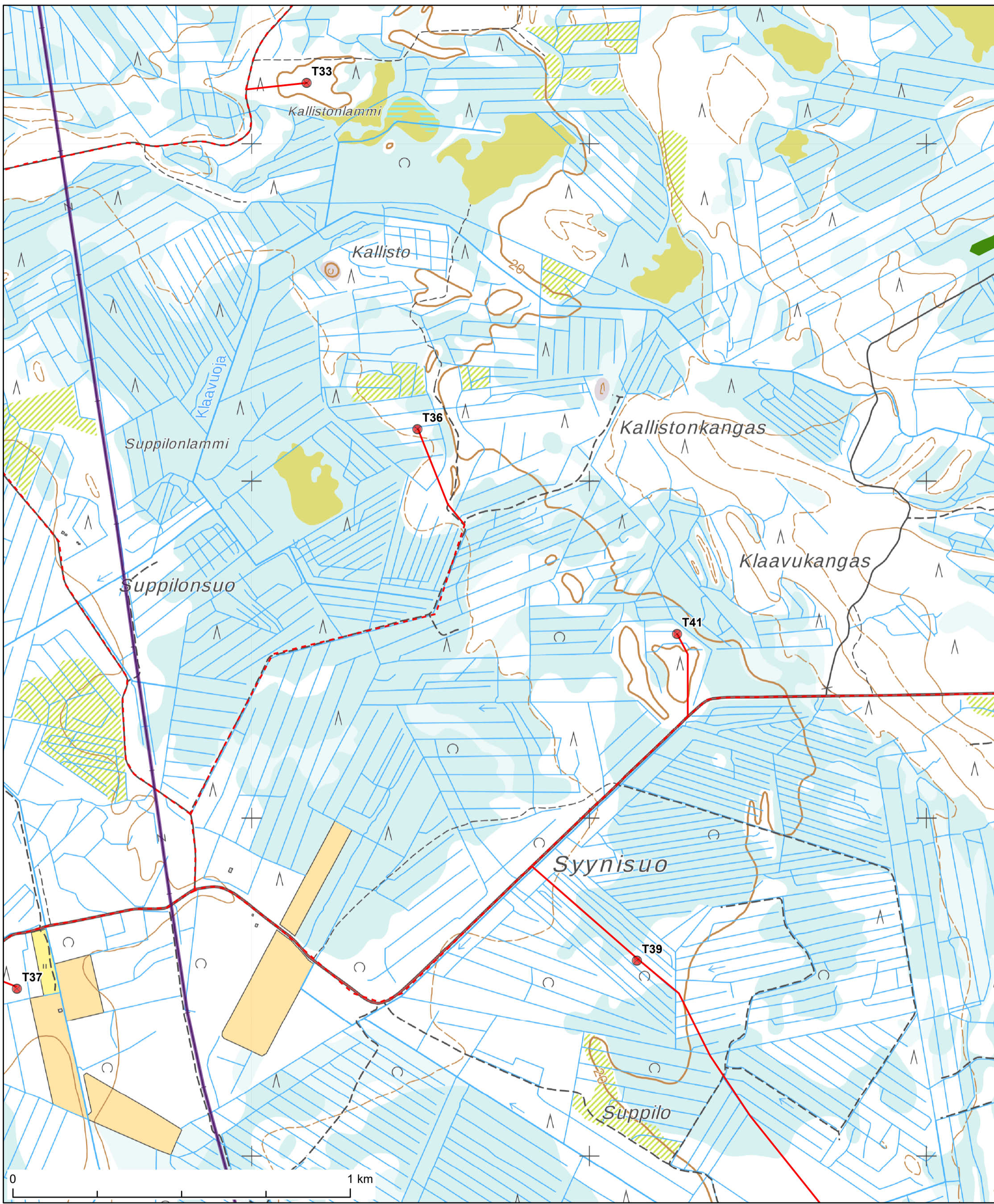
- | | |
|--|--|
|  Hankealue |  Metsälakikohde |
|  VE1 tuulivoimala |  Luonnon monimuotoisuuden kannalta arvokas kohde, LUO |
|  Kunnostettava tie |  Muinaisjäännöskohde, piste |
|  Uusi tie |  Muinaisjäännös, alue |
|  SVE1 |  Kelkkareitti |
|  Fingrid, 400 kV |  Lomarakennus |
|  Uhanalaiset lajit, Ramboll | |



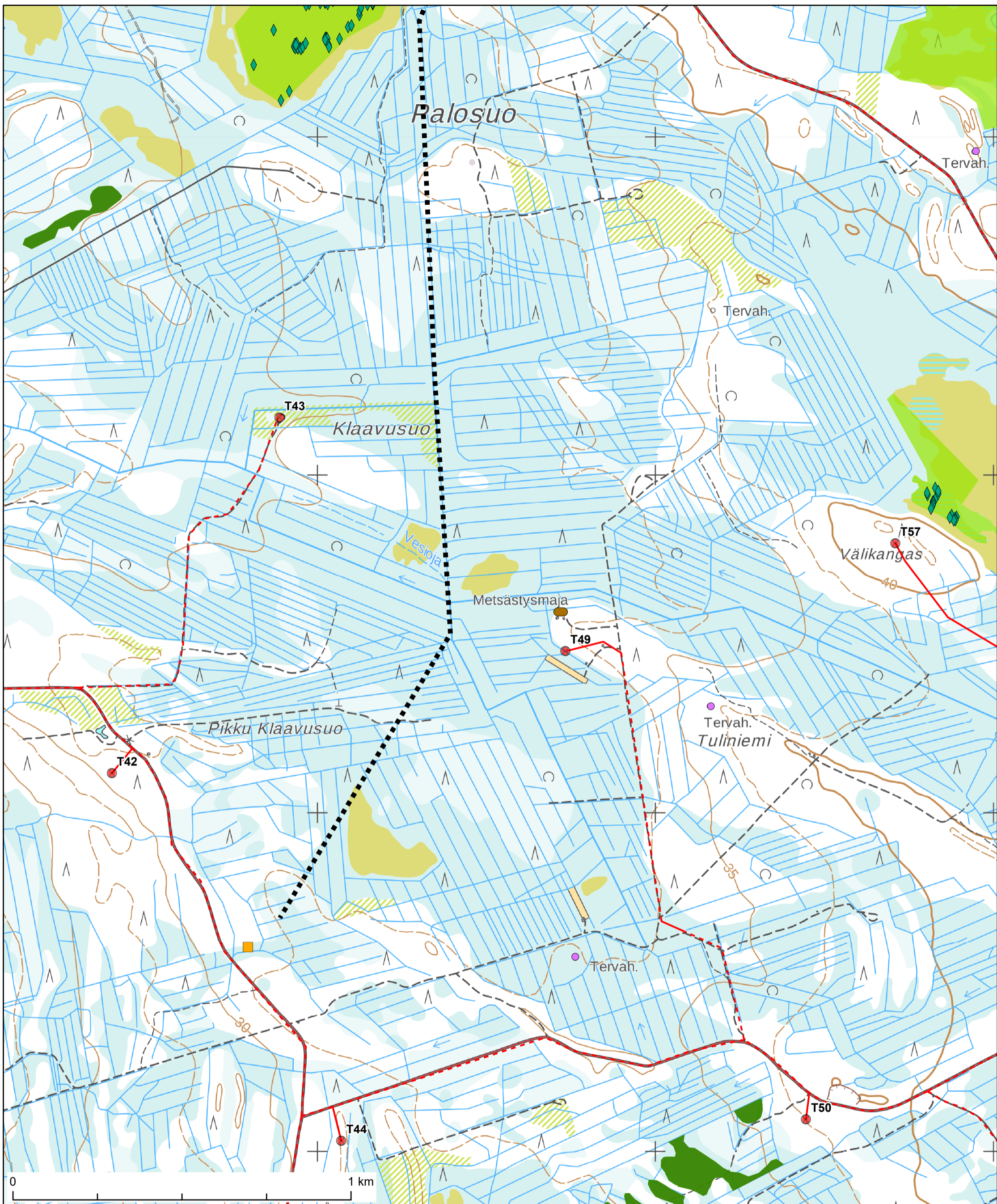
- | | |
|-------------------------|--|
| Hankealue | Luonnon monimuotoisuuden kannalta arvokas kohde, LUO |
| VE1 tuulivoimala | Natura 2000 -alue |
| Kunnostettava tie | Maakunnallisesti arvokas rakennuskulttuurikohde |
| Uusi tie | Muinaisjäännöskohde, piste |
| Fingrid, 400 kV | Muinaisjäännös, alue |
| Uhanalaisrekisteri, ELY | Kelkkareitti |
| Metsälakikohde | Oijärvi, paliskunta |



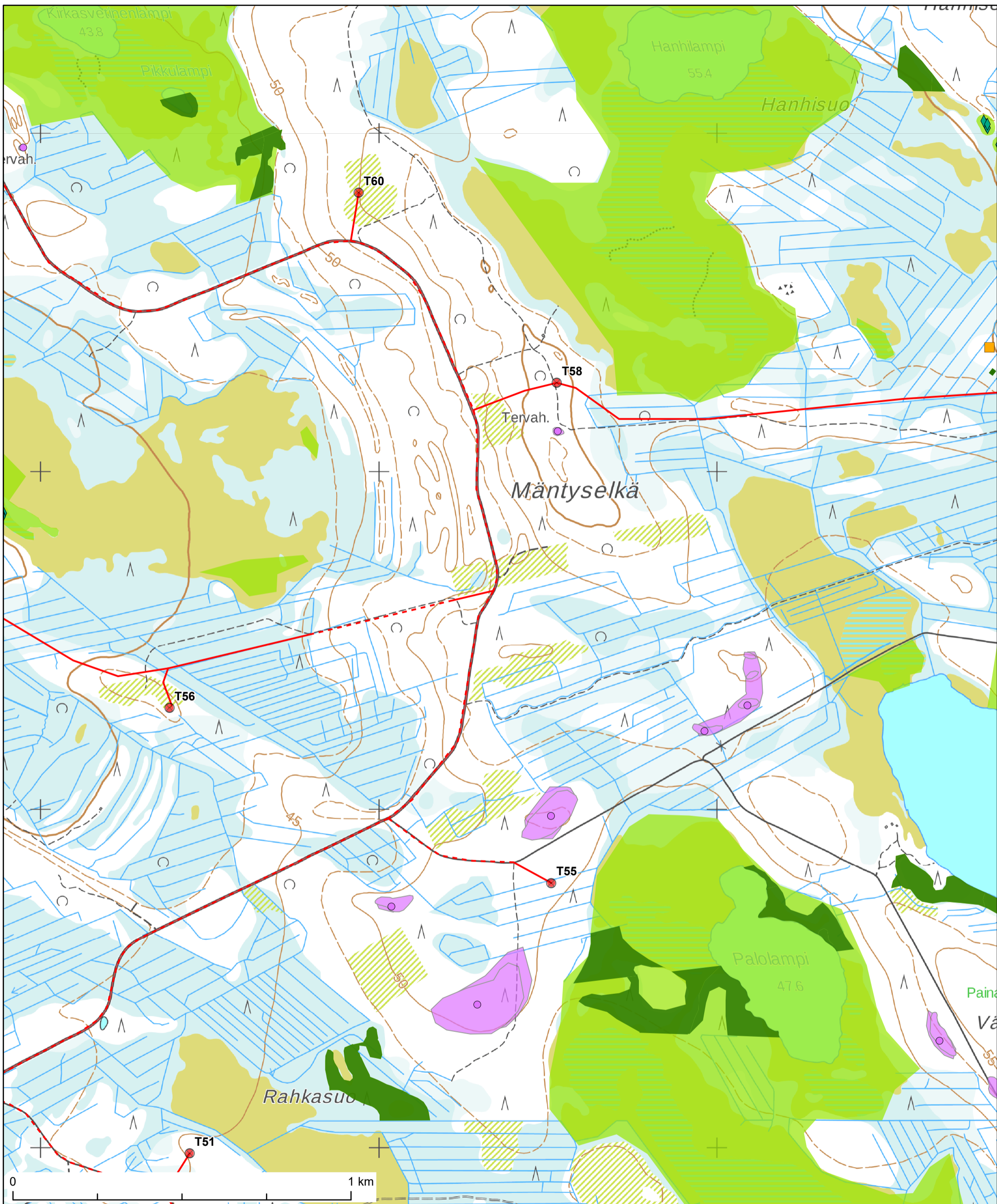
- Hankealue
- VE1 tuulivoimala
- - - Kunnostettava tie
- Uusi tie
- Fingrid, 110 kV
- Metsälakikohde
- Luonnon monimuotoisuuden kannalta arvokas kohde, LUO



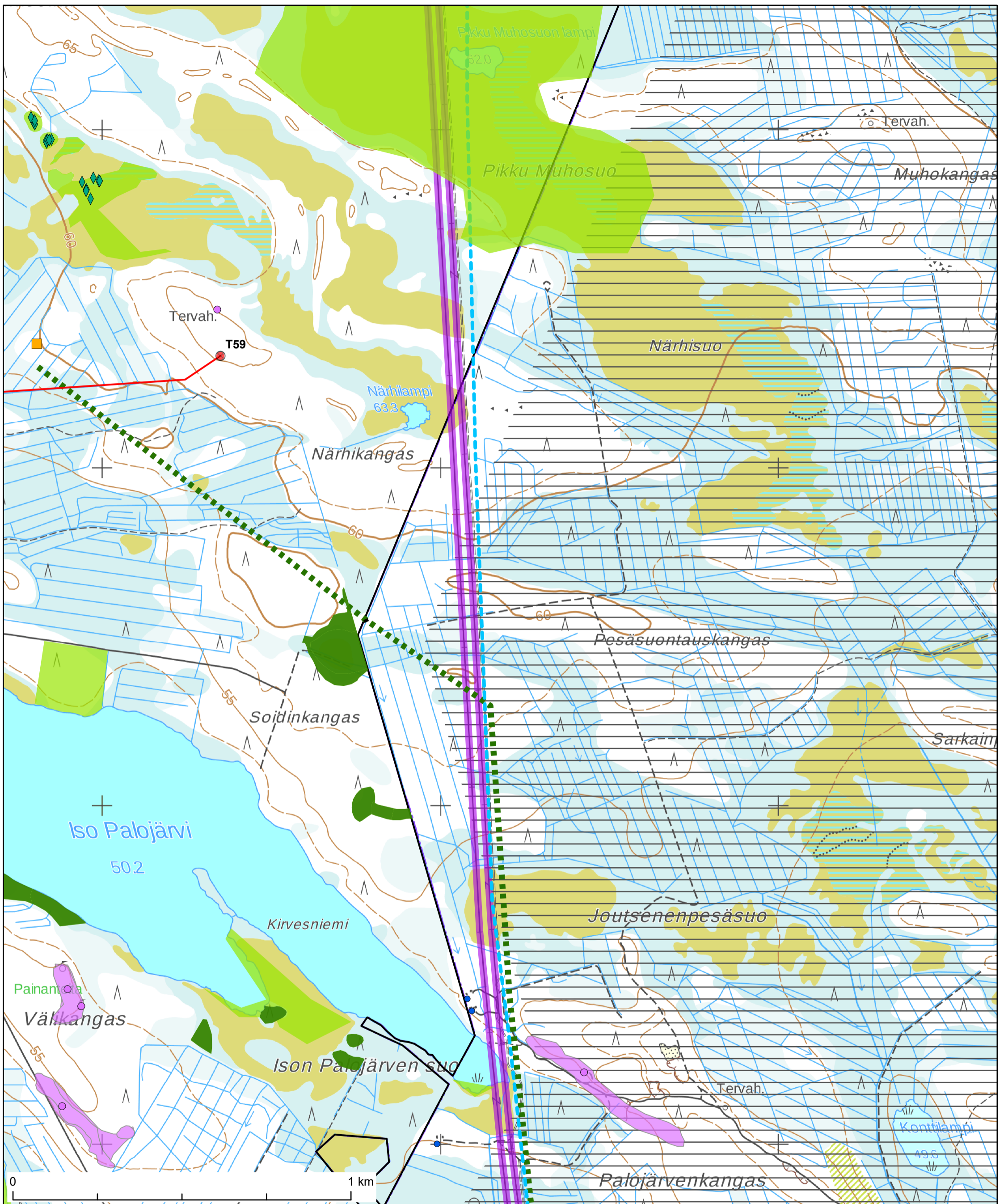
- Hankealue
- VE1 tuulivoimala
- Kunnostettava tie
- Uusi tie
- Fingrid, 110 kV
- Metsälakikohde
- Luonnon monimuotoisuuden kannalta arvokas kohde, LUO



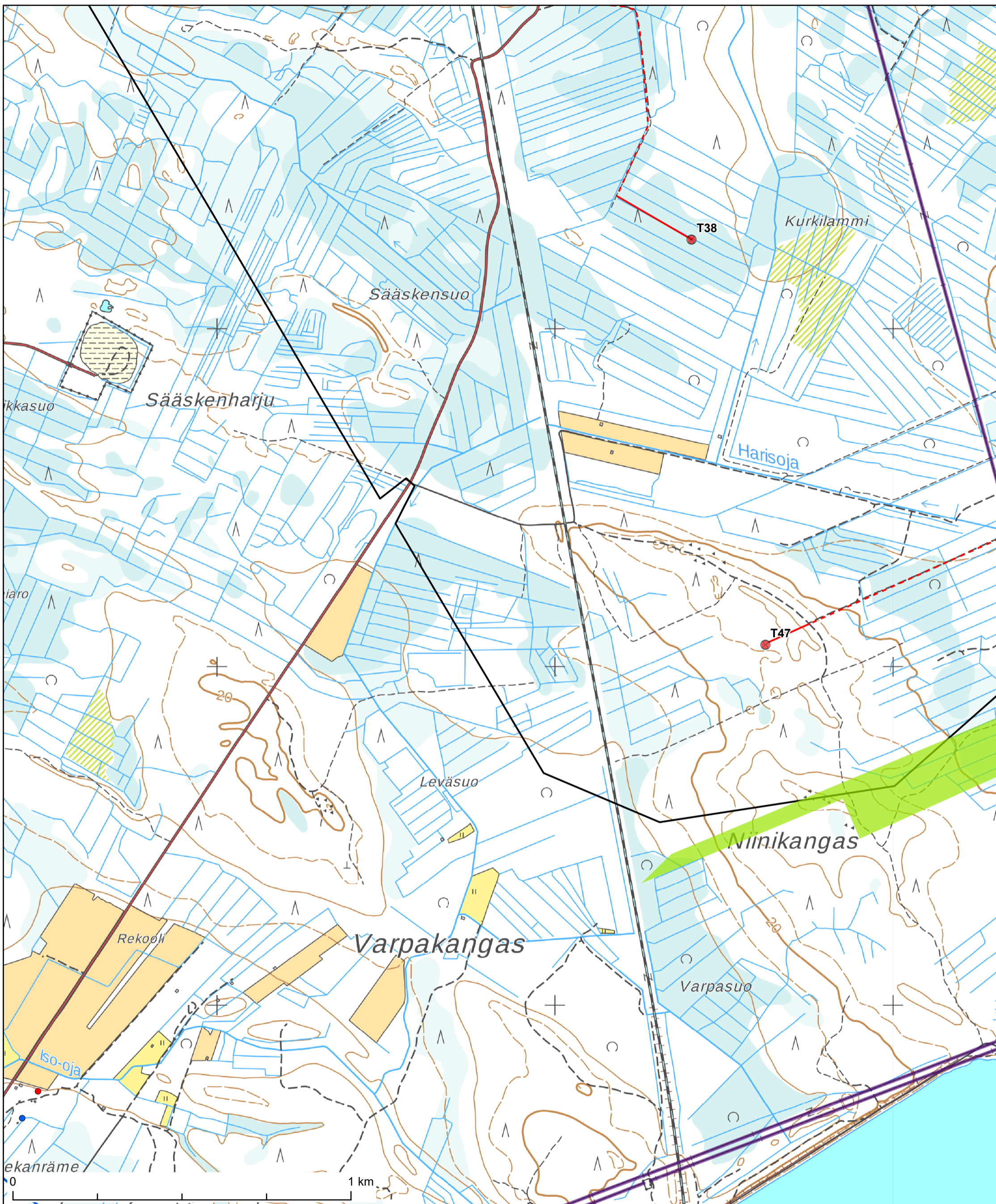
- | | |
|-------------------|--|
| Hankealue | Uhanalaiset lajit, Ramboll |
| VE1 tuulivoimala | Metsälakikohde |
| Kunnostettava tie | Luonnon monimuotoisuuden kannalta arvokas kohde, LUO |
| Uusi tie | Muinaisjäännöskohde, piste |
| SVE1 sähköasema | Metsästysmaja |
| SVE1 | |



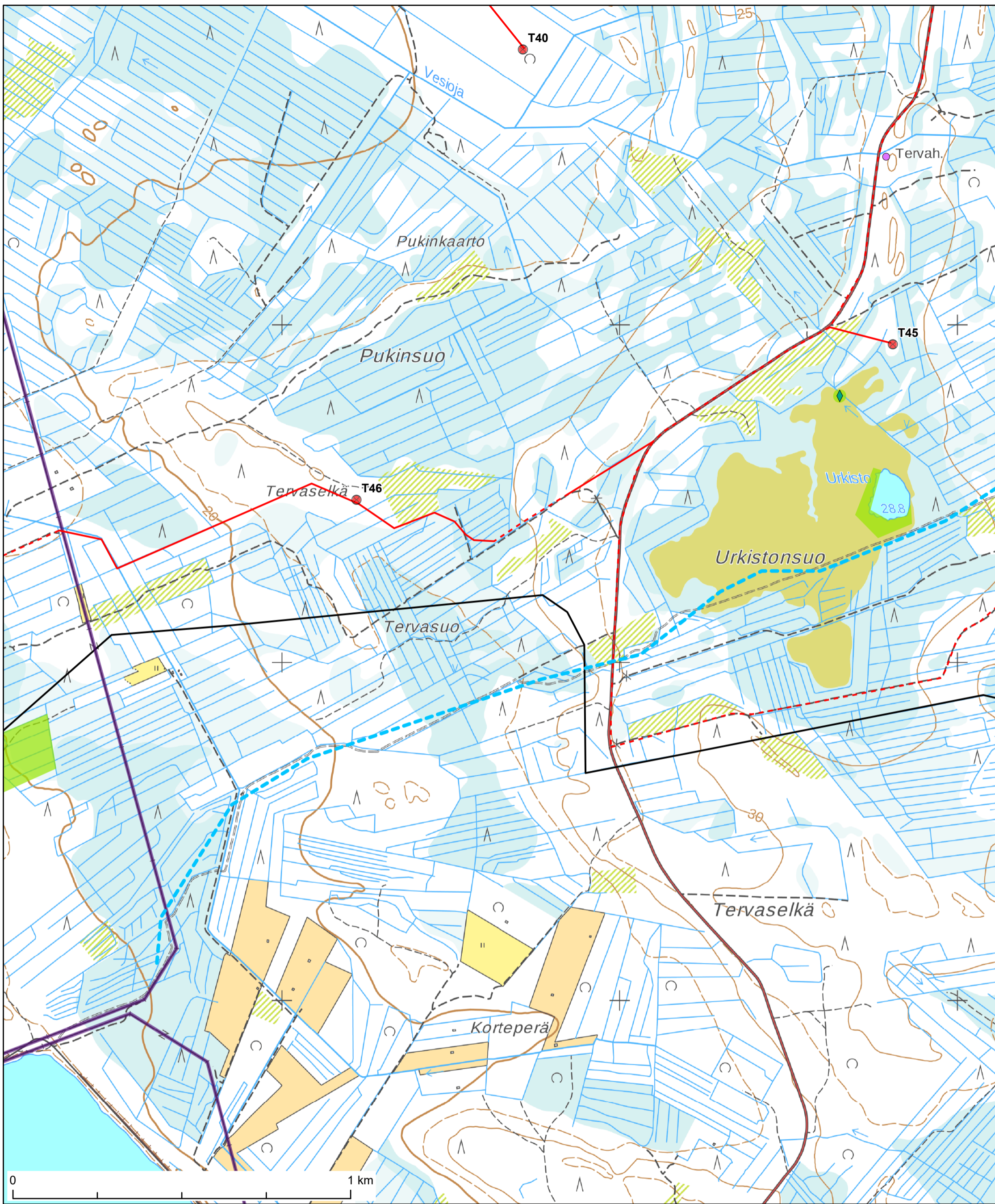
- | | |
|-------------------|--|
| Hankealue | Uhanalaiset lajit, Ramboll |
| VE1 tuulivoimala | Metsälakikohde |
| Kunnostettava tie | Luonnon monimuotoisuuden kannalta arvokas kohde, LUO |
| Uusi tie | Muinaisjäännöskohde, piste |
| SVE1 sähköasema | Muinaisjäännös, alue |
| SVE1b | |












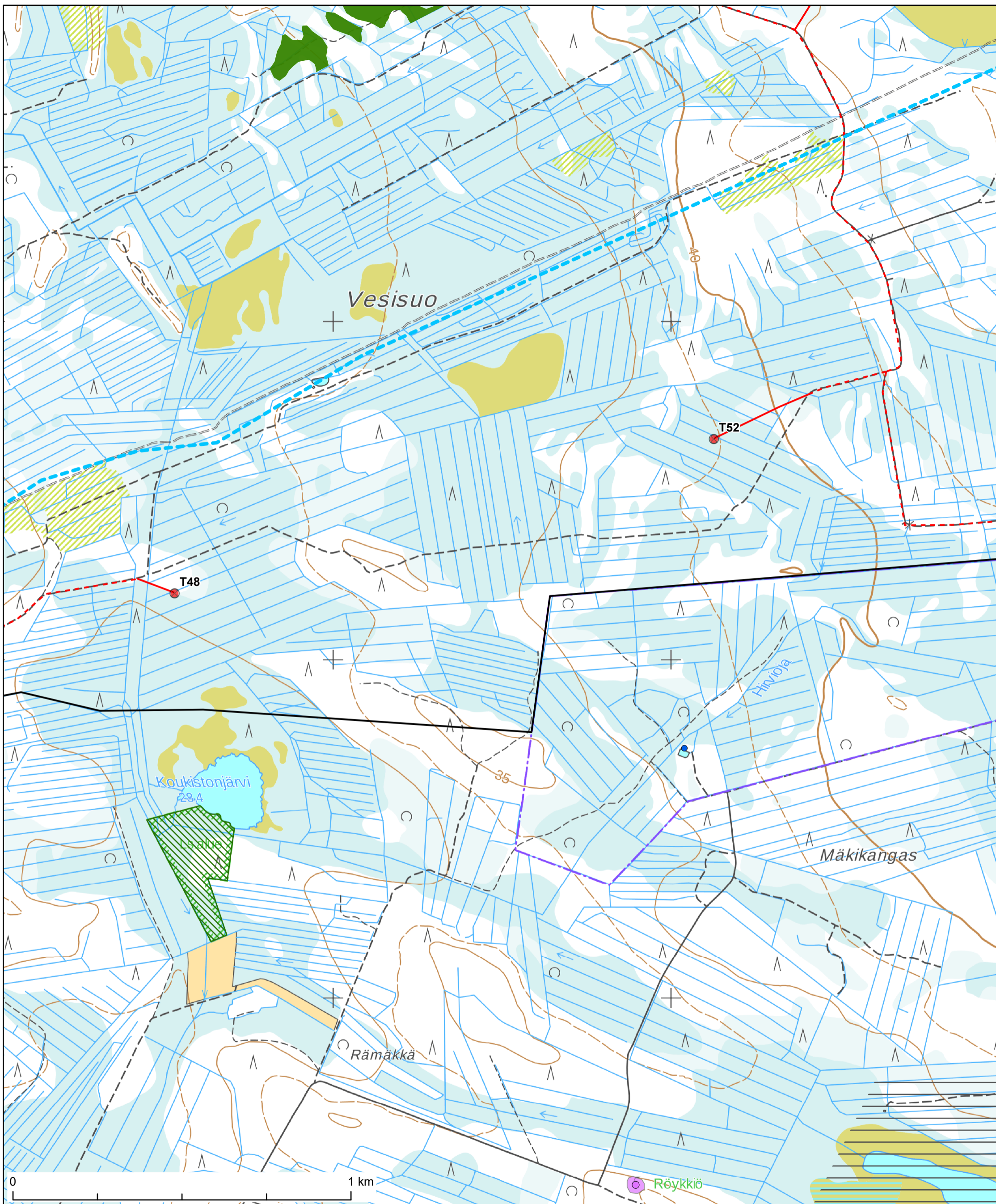
Hankealue	Metsälälikohde
VE1 tuulivoimala	Luonnon monimuotoisuuden kannalta arvokas kohde, LUO
Uusi tie	Muinaisjännöskohde, piste
SVE1 sähköasema	Muinaisajännös, alue
SVE1	Kelkkareitti
SVE1b	Lomarakennus
Fingrid, 400 kV	Oijärvi, paliskunta
Uhanalaiset lajit, Ramboll	



- Hankealue
- Luonnon monimuotoisuuden kannalta arvokas kohde, LUO
- VE1 tuulivoimala
- Maakunnallisesti arvokas maisema-alue
- Kunnostettava tie
- Lomarakennus
- Uusi tie
- Asuinrakennus
- Fingrid, 110 kV

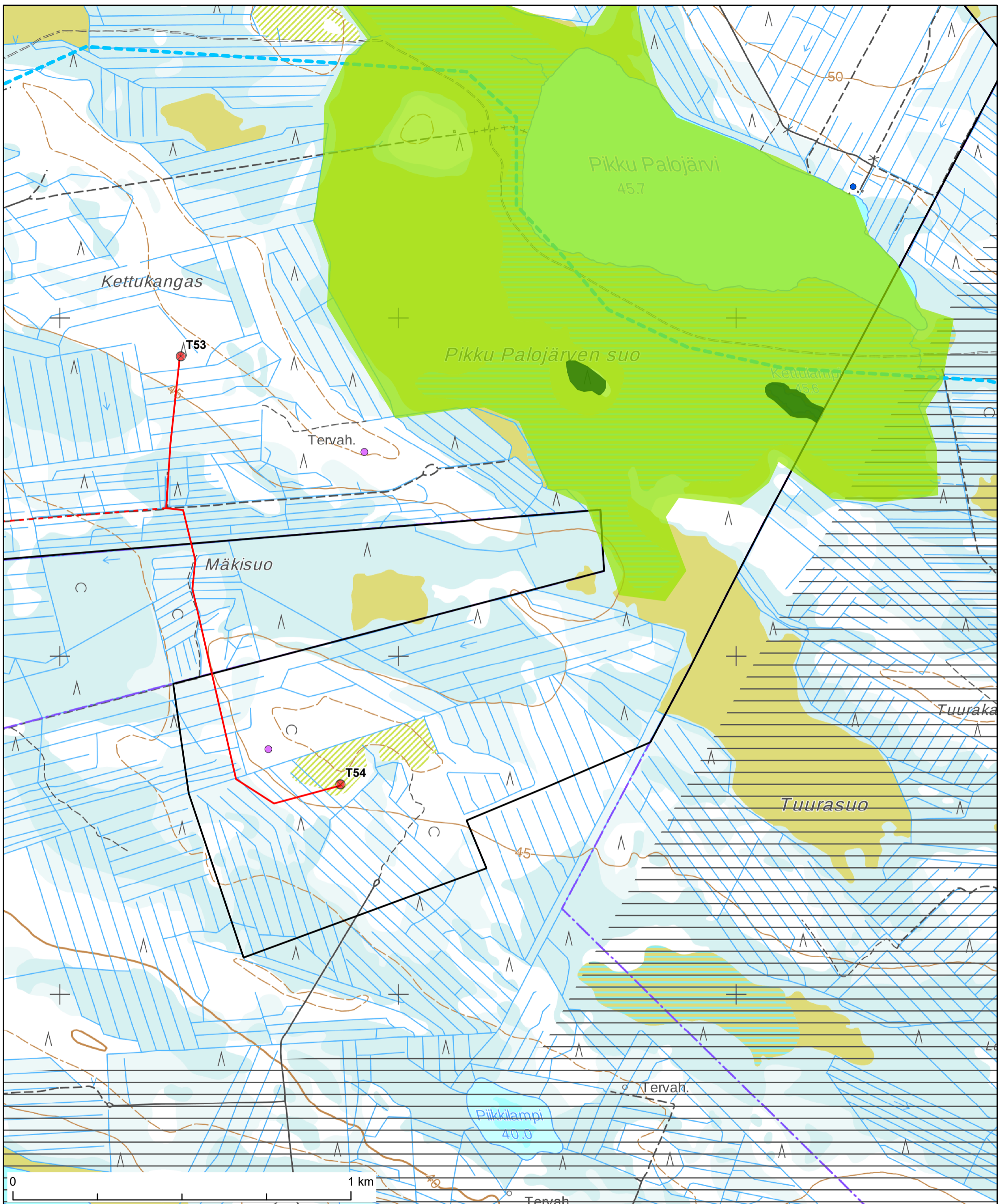


- | | | | |
|---|-------------------|---|--|
|  | Hankealue |  | Uhanalaiset lajit, Ramboll |
|  | VE1 tuulivoimala |  | Luonnon monimuotoisuuden kannalta arvokas kohde, LUO |
|  | Kunnostettava tie |  | Muinaisjäännöskohde, piste |
|  | Uusi tie |  | Kelkkareitti |
|  | Fingrid, 110 kV | | |

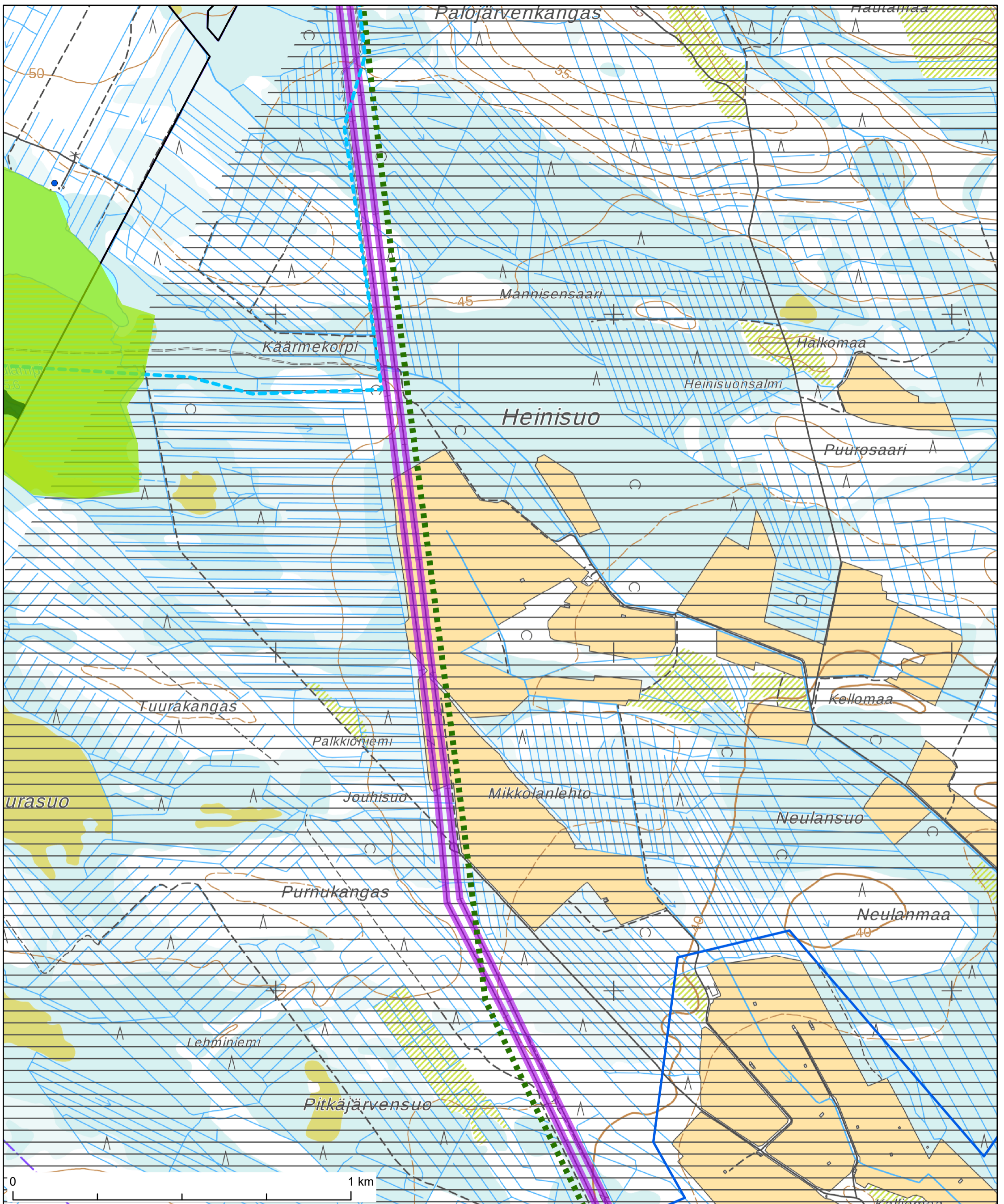


- Hankealue
- VE1 tuulivoimala
- - - Kunnostettava tie
- Uusi tie
- Metsälakikohde
- Luonnon monimuotoisuuden kannalta arvokas kohde, LUO

- Luonnonsuojelualue, yksityinen
- Muinaisjäännöskohde, piste
- Muinaisjäännös, alue
- - - Kelkkareitti
- Lomarakennus
- Oijärvi, paliskunta

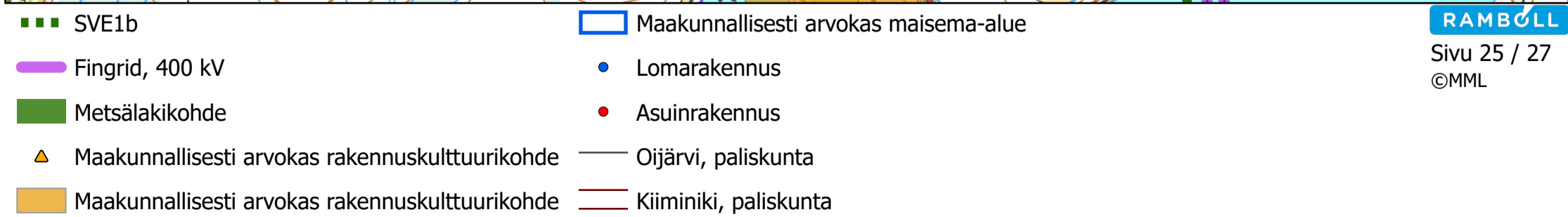
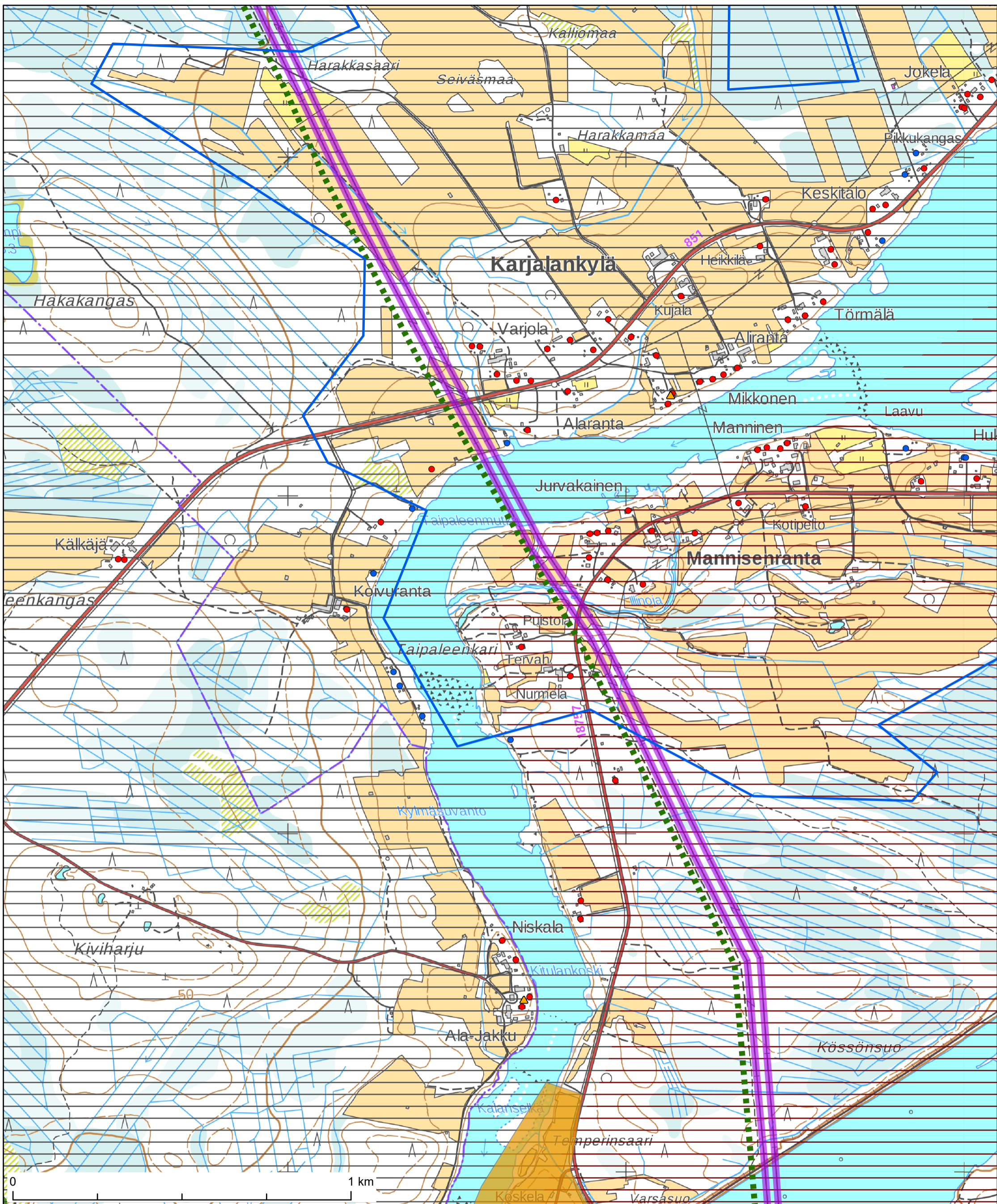


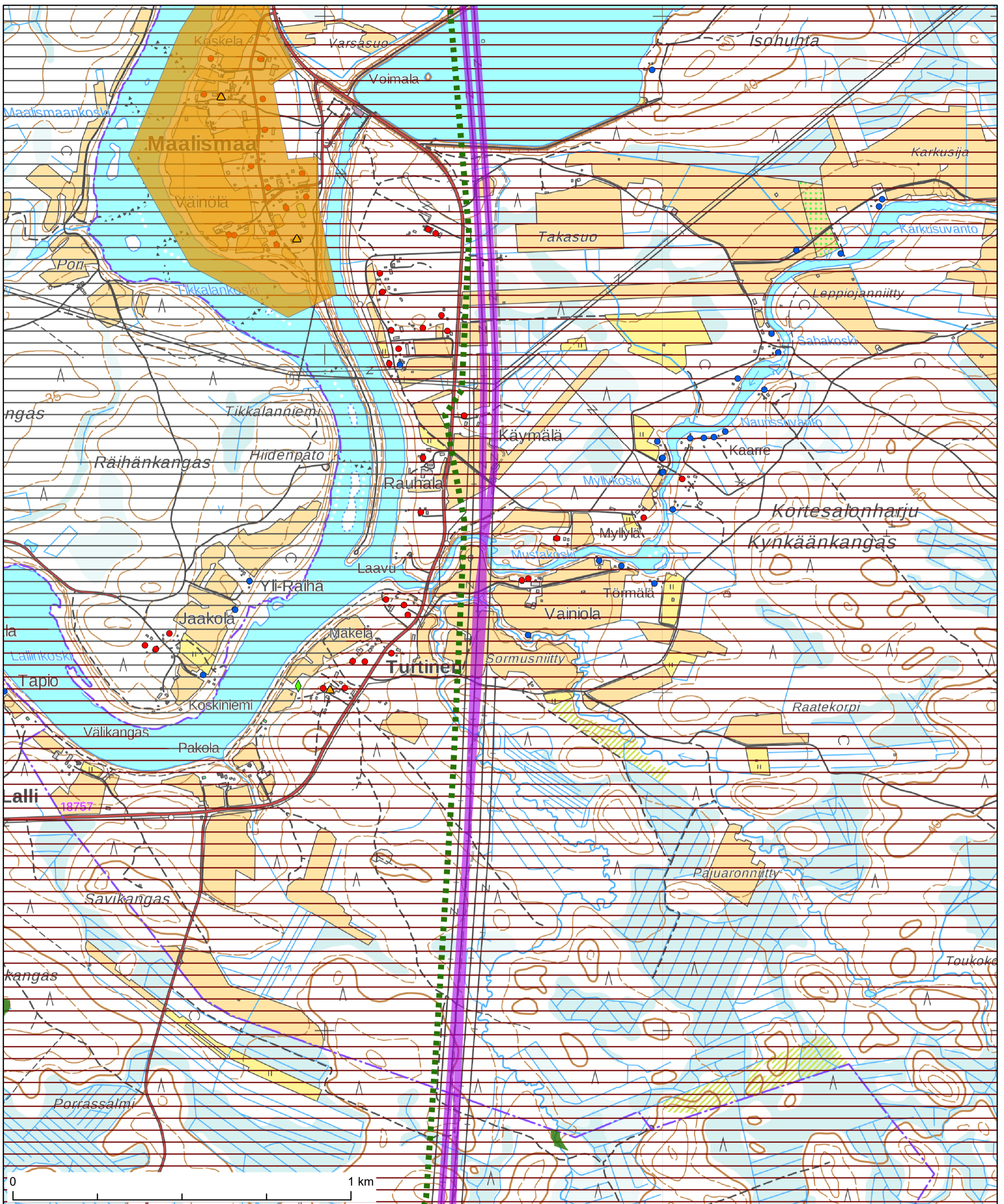
- | | |
|-------------------|--|
| Hankealue | Luonnon monimuotoisuuden kannalta arvokas kohde, LUO |
| VE1 tuulivoimala | Muinaisjäännöskohde, piste |
| Kunnostettava tie | Kelkkareitti |
| Uusi tie | Lomarakennus |
| Metsälakikohde | Oijärvi, paliskunta |



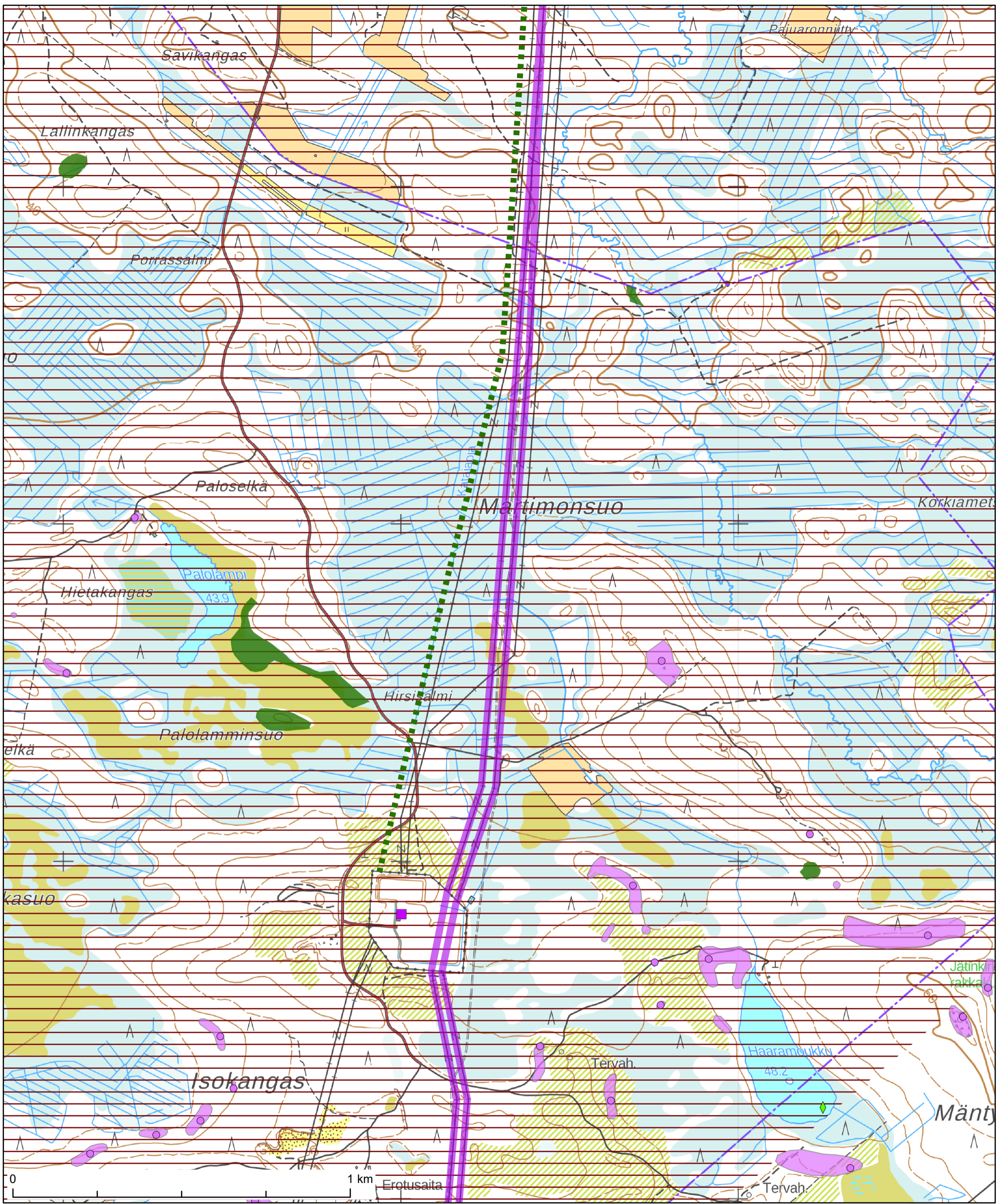
- Hankealue
- SVE1b
- Fingrid, 400 kV
- Metsälakikohde
- Luonnon monimuotoisuuden kannalta arvokas kohde, LUO

- Maakunnallisesti arvokas maisema-alue
- Kelkkareitti
- Lomarakenus
- Oijärvi, paliskunta





- SVE1b
- Maakunnallisesti arvokas rakennuskulttuurikohte
- Fingrid, 400 kV
- Lomarakennus
- ◆ Uhanalaisrekisteri, ELY
- Asuinrakennus
- Metsälakikohte
- Oijärvi, paliskunta
- ▲ Maakunnallisesti arvokas rakennuskulttuurikohte
- Kiiminiki, paliskunta



- SVE1b
- Fingrid, 400 kV
- ◆ Uhanalaisrekisteri, ELY
- Metsälakikohde
- ▲ Maakunnallisesti arvokas rakennuskulttuurikohde
- Muinaisjäännöskohde, piste
- Muinaisjäännös, alue
- Kiiminiki, paliskunta